

SUMÁRIO DE PESQUISA DE PRÉVIA ELEITORAL - SÃO JOSÉ -

I – Diagnóstico eleitoral

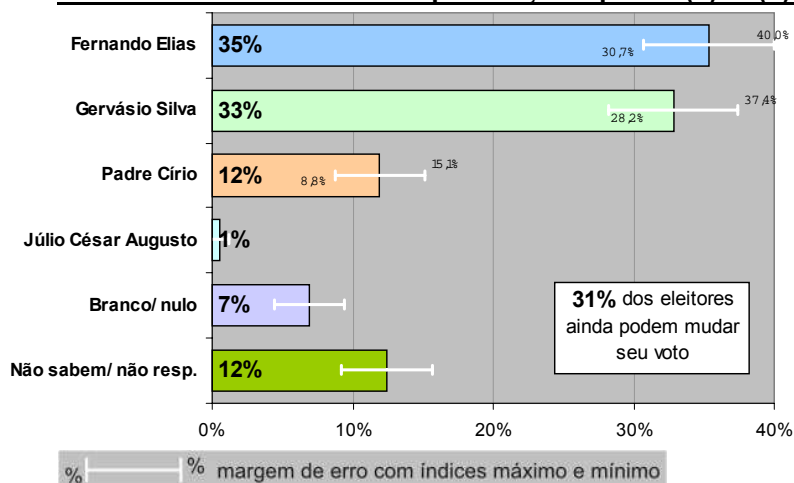
A dois dias do pleito para a prefeitura de São José, o panorama eleitoral mostra-se ainda **indefinido**, segundo a última prévia MAPA/ DC/ JSC, contexto no qual tanto Fernando Elias quanto Gervásio Silva estão cotados para sair vitoriosos. Segundo as declarações estimuladas com base num cartão com os nomes de todos os candidatos, 35% dos entrevistados manifestam intenção de votar em Fernando Elias e 33% em Gervásio Silva. Este resultado configura um **empate técnico**, uma vez que Fernando teria entre 30,7% e 40,0% dos votos dos eleitores e, Gervásio, entre 28,2% e 37,4%, levando-se em conta a margem de erro amostral inerente a cada resultado desta pesquisa. As declarações espontâneas de intenção de voto também atingem índices praticamente iguais. A proporção de eleitores que ainda podem mudar seu voto alcança a marca dos 31% e, além disto, há que se considerar a eventualidade de ocorrência do voto útil, contribuindo ainda mais para tal cenário de indefinição.

Porém, outros dados sinalizam um quadro em princípio mais favorável, neste momento, para Fernando Elias: sua candidatura teve franca ascensão no decorrer dos últimos 45 dias, enquanto a de Gervásio configura uma estabilidade com tendência a queda. Além disto, Gervásio é alvo de maior índice de rejeição, em comparação a Fernando.

No cenário atual, os demais candidatos não representam ameaça aos dois líderes na pesquisa: a candidatura de Padre Círio mostra ligeira queda, contando atualmente com índice mais distante dos dois líderes (12%), e Júlio César Augusto manteve-se inalteradamente com 1% dos votos.

II – Indicação estimulada dos candidatos

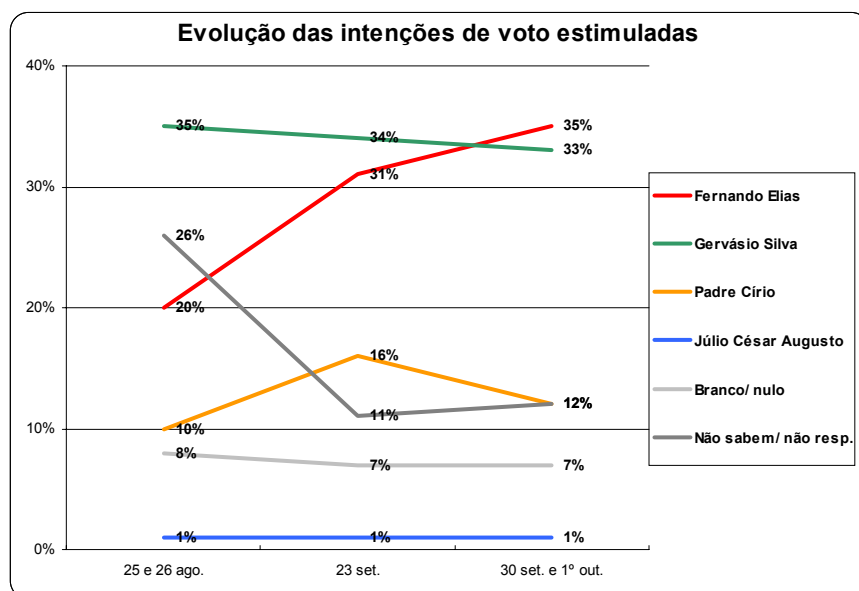
Sendo estes os candidatos a prefeito, em quem o(a) sr.(a)/ você votaria, se a eleição fosse hoje?



Votos válidos + Branco/ nulo (Sem os indecisos)	
Intenção de voto	(%)
Fernando Elias (PSDB)	40,3
Gervásio Silva (PFL)	37,5
Padre Círio (PT)	13,6
Júlio C. Augusto (PSTU)	0,6
Branco/ nulo	8,0

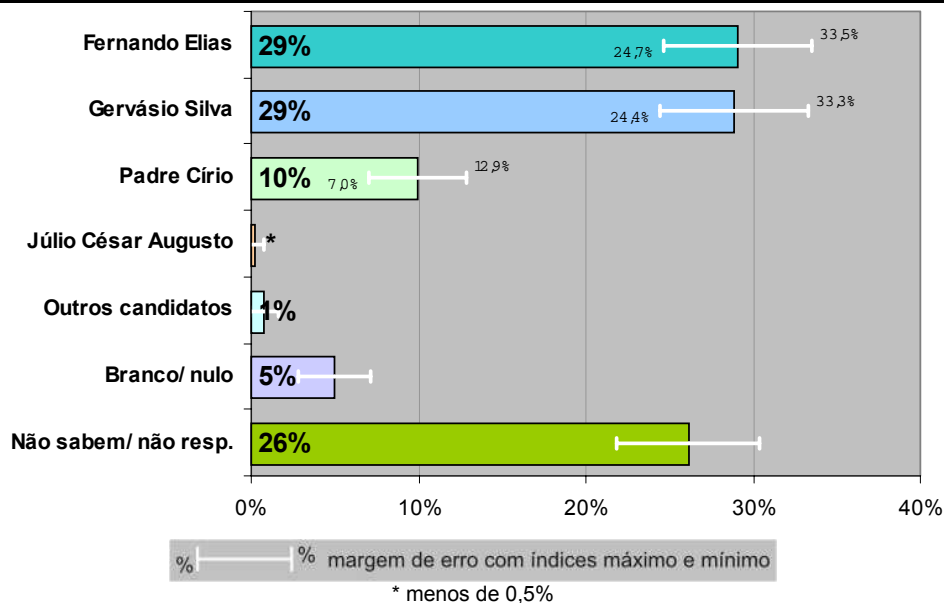
Margem de erro máxima: 4,9%
Base: 402 entrevistas

III – Gráfico evolutivo das citações estimuladas



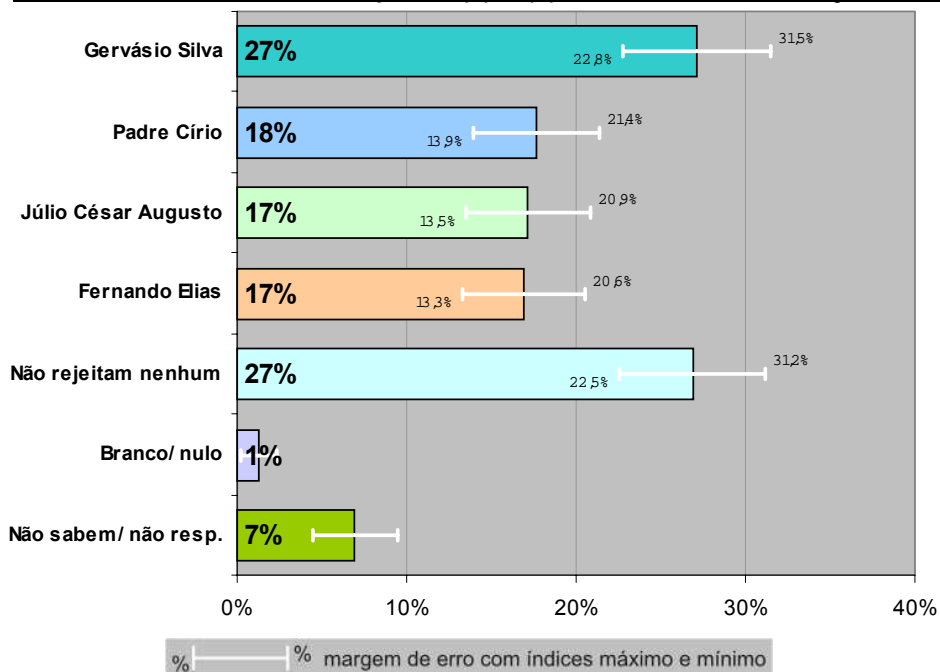
IV – Indicação espontânea dos candidatos

Se a eleição para prefeito de São José fosse hoje, para quem o(a) sr.(a)/ você daria seu voto?



V – Índice de rejeição aos candidatos

Entre estes candidatos, em quais o(a) sr.(a)/ você não votaria de jeito nenhum?



VI – Metodologia e informações técnicas

Universo: 122.874 eleitores, votantes em São José	Coleta de dados: 30/09 e 01/10 de 2004
Amostra: 402 entrevistas	Realização: Instituto MAPA – Florianópolis/SC
Margem de erro amostral máxima: 4,9%	Contratante: DC/ JSC
Índice de confiabilidade: 95%	Registro no TRE nº: 025/2004 – 29ª Zona Eleitoral

A metodologia empregada foi a de pesquisa quantitativa, por amostragem. A técnica de coleta de dados foi a de entrevistas pessoais, individuais, aplicadas com base em questionário estruturado.

Em função de arredondamentos estatísticos informatizados para números inteiros, em alguns casos, algumas tabelas de perguntas de resposta única podem apresentar totais um pouco abaixo ou um pouco acima de 100%.

VII – PLANO AMOSTRAL (PERFIL DOS ENTREVISTADOS)

1. Sexo

Sexo	Total (%)
Masculino	48
Feminino	52

2. Faixa etária

Faixa etária	Total (%)
16 a 24 anos	21
25 a 34 anos	25
35 a 44 anos	22
45 a 59 anos	22
60anos ou mais	10

3. Escolaridade

Escolaridade	Total (%)
Até ensino fundamental (incompleto/ completo)	54
Ensino médio (incompleto/ completo)	38
Ensino superior (incompleto/ completo)	8

4. Renda média mensal familiar

Renda média mensal familiar	Total (%)
Até 5 Salários Mínimos	59
5 a 10 Salários Mínimos	27
Mais de 10 Salários Mínimos	14

5. Distribuição geográfica

Regiões	Abrangência de bairros	Total (%)
Distrito de São José	Centro, Ponta de Baixo, Fazenda Santo Antonio, Picadas do Sul, Flor de Napolis, Forquilha, Praia Comprida, Morro do Avai, Roçado, Potecas, Forquilha, Sertão do Maruim e Colonia Santana.	35
Distrito de Barreiros	Pedregal, Bela Vista, Barreiros, Nossa Senhora do Rosário, Cidade Jardim de Fpolis, Ipiranga / Real Parque, Areias e Serraria.	52
Distrito de Campinas	Kobrasol e Campinas	13