

SUMÁRIO DE PESQUISA DE PRÉVIA ELEITORAL - FLORIANÓPOLIS -

I – Diagnóstico eleitoral

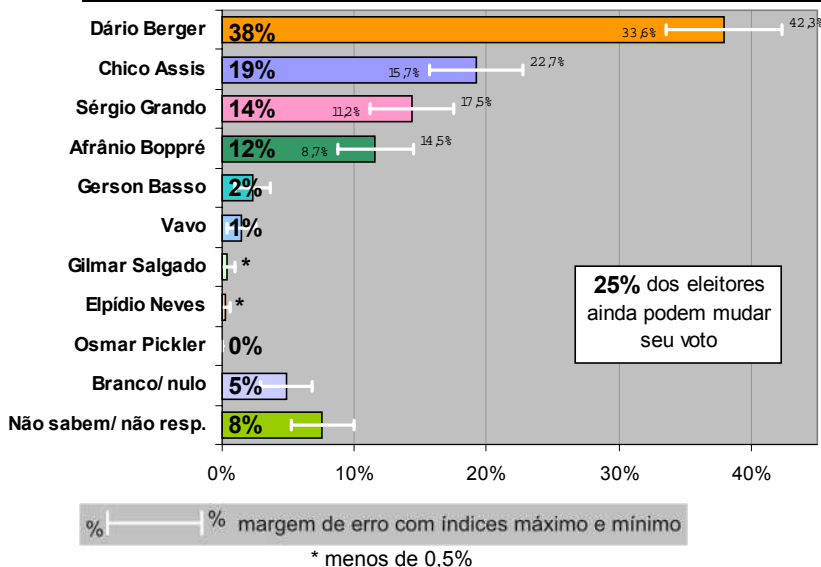
Dário Berger lidera a última prévia MAPA/ DC/ JSC antes do pleito para a prefeitura de Florianópolis, com 38% das declarações de votos, estimuladas com base num cartão com os nomes de todos os candidatos. E sua candidatura está em contínua ascendência. No entanto, é indefinida a situação do candidato que deverá concorrer com Dário no segundo turno destas eleições. Concorrem a esta colocação Chico Assis, para o qual 19% dos entrevistados manifestam intenção de voto; Sérgio Grando, com 14% das intenções; e Afrânio Boppré, com 12% das intenções. Levando-se em conta a margem de erro amostral inerente a cada resultado desta pesquisa, Afrânio Boppré está tecnicamente empatado com Sérgio Grando, o qual, por sua vez, também se encontra em posição de empate técnico com Chico Assis.

Esta indefinição quanto ao segundo lugar acentua-se ante a situação de vulnerabilidade em que se encontra um quarto dos eleitores, declarando que ainda podem mudar seu voto. No entanto, dentre os três, Chico Assis é o único com uma tendência ascendente na candidatura, na reta final até esta data.

Dário Berger confirma sua liderança nas três hipóteses de simulação para o segundo turno: ganharia de 51% a 31%, se concorresse hoje com Chico Assis; de 55% a 30% se com Sérgio Grando; e de 58% a 27%, se estivesse disputando hoje com Afrânio Boppré.

II – Indicação estimulada dos candidatos

Sendo estes os candidatos a prefeito, em quem o(a) sr.(a)/ você votaria, se a eleição fosse hoje?

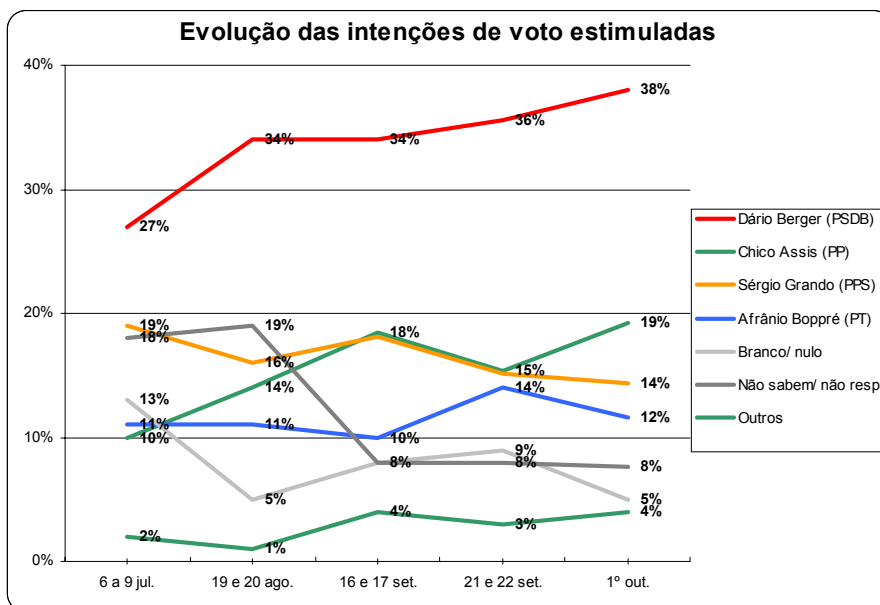


**Votos válidos + Branco/ nulo
(Sem os indecisos)**

| Intenção de voto | (%) |
|-----------------------|------|
| Dário Berger (PSDB) | 41,1 |
| Chico Assis (PP) | 20,8 |
| Sérgio Grando (PPS) | 15,5 |
| Afrânio Boppré (PT) | 12,6 |
| Gerson Basso (PV) | 2,5 |
| Vavo (PTdoB) | 1,6 |
| Gilmar Salgado (PSTU) | 0,5 |
| Elpidio Neves (PHS) | 0,2 |
| Osmar Pickler (PTC) | - |
| Branco/ nulo | 5,3 |

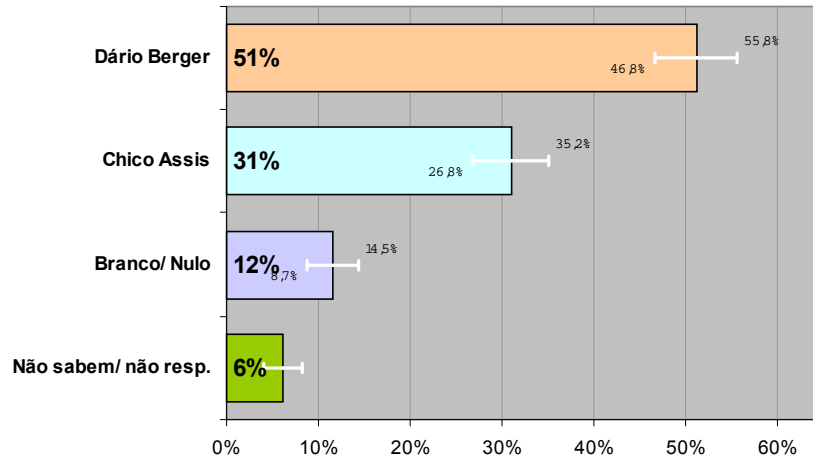
Margem de erro máxima: 4,5%
Base: 474 entrevistas

III – Gráfico evolutivo das citações estimuladas

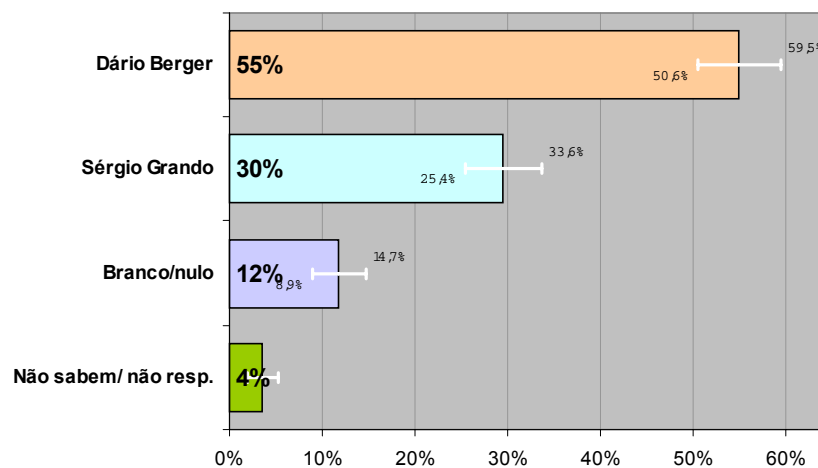


IV – SIMULAÇÕES DE 2º TURNO

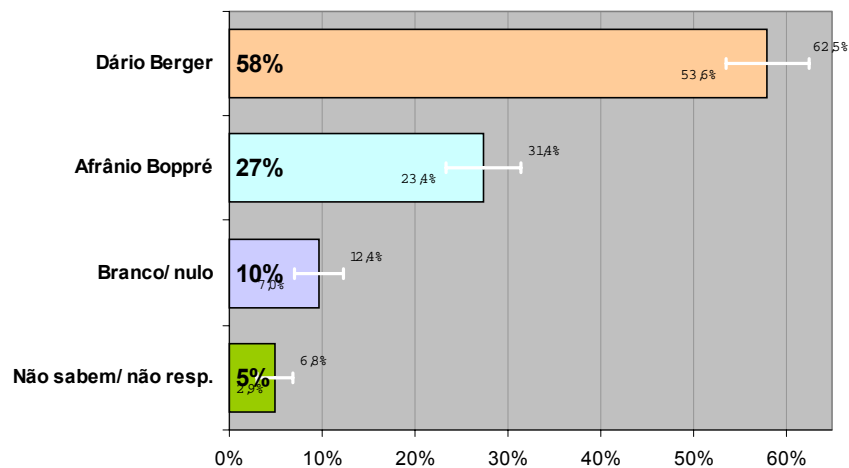
1 – DÁRIO X CHICO ASSIS



2 – DÁRIO X SÉRGIO GRANDO

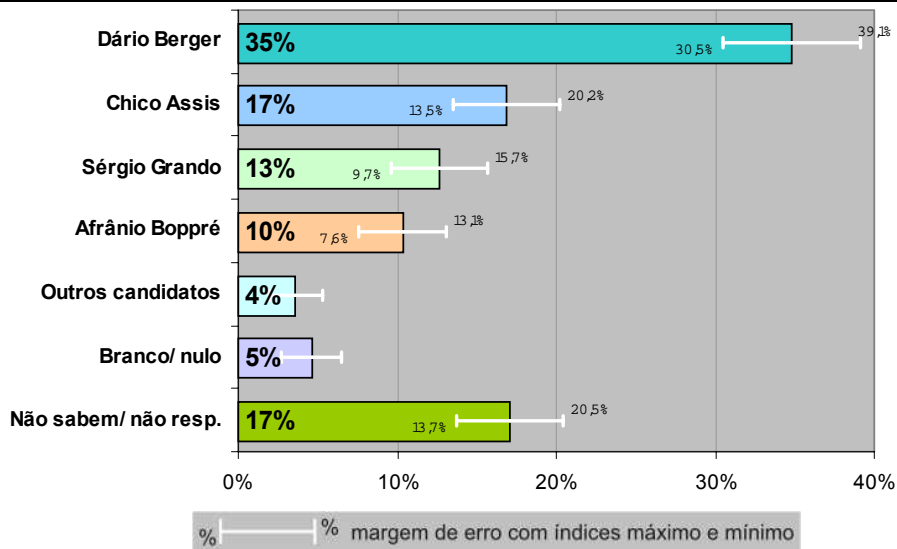


3 – DÁRIO X AFRÂNIO



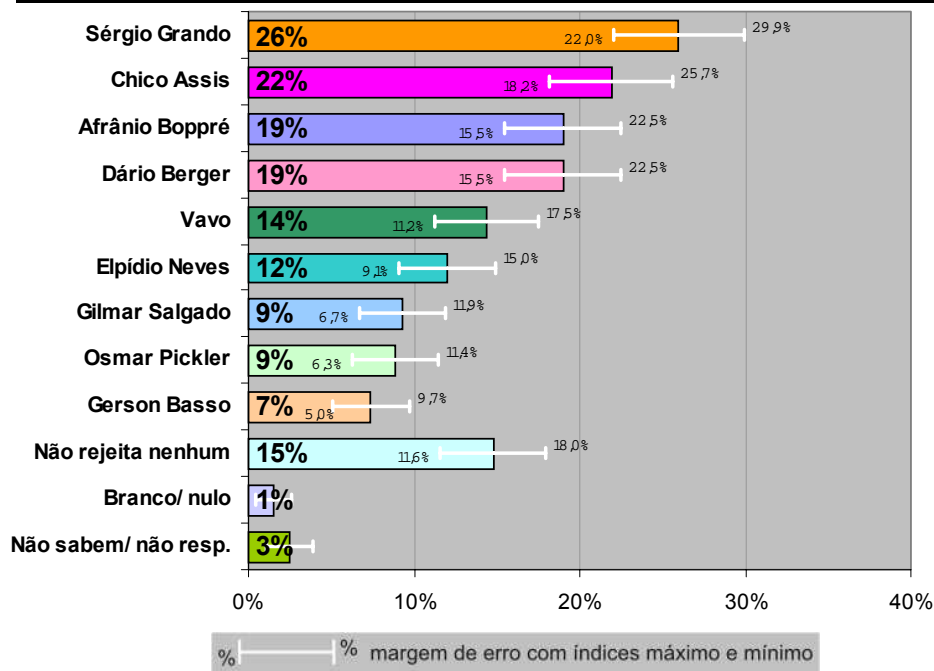
V – Indicação espontânea dos candidatos

Se a eleição para prefeito de Florianópolis fosse hoje, para quem o(a) sr.(a)/ você daria seu voto?



VI – Índice de rejeição aos candidatos

Entre estes candidatos, em quais o(a) sr(a)/você não votaria de jeito nenhum?



VII – Metodologia e informações técnicas

| | |
|---|--|
| Universo: 265.649 eleitores, votantes em Florianópolis | Coleta de dados: 1º de outubro de 2004 |
| Amostra: 474 entrevistas | Realização: Instituto MAPA – Florianópolis/SC |
| Margem de erro amostral máxima: 4,5% | Contratante: DC/ JSC |
| Índice de confiabilidade: 95% | Registro no TRE nº: 985/2004 – 12ª Zona |

A metodologia empregada foi a de pesquisa quantitativa, por amostragem. A técnica de coleta de dados foi a de entrevistas pessoais, individuais, aplicadas com base em questionário estruturado.

Em função de arredondamentos estatísticos informatizados para números inteiros, em alguns casos, algumas tabelas de perguntas de resposta única podem apresentar totais um pouco abaixo ou um pouco acima de 100%.

VII – PLANO AMOSTRAL (PERFIL DOS ENTREVISTADOS)

1. Sexo

| Sexo | Total (%) |
|-----------|-----------|
| Masculino | 48 |
| Feminino | 52 |

2. Faixa etária

| Faixa etária | Total (%) |
|-----------------|-----------|
| 16 a 24 anos | 20 |
| 25 a 34 anos | 23 |
| 35 a 44 anos | 22 |
| 45 a 59 anos | 23 |
| 60 anos ou mais | 12 |

3. Escolaridade

| Escolaridade | Total (%) |
|---|-----------|
| Até ensino fundamental (incompleto/ completo) | 38 |
| Ensino médio (incompleto/ completo) | 40 |
| Ensino superior (incompleto/ completo) | 22 |

4. Renda média mensal familiar

| Renda média mensal familiar | Total (%) |
|-----------------------------|-----------|
| Até 5 Salários Mínimos | 48 |
| 5 a 10 Salários Mínimos | 23 |
| Mais de 10 Salários Mínimos | 29 |

5. Distribuição geográfica

| Região | Bairros | % |
|-------------------------------|--|-----------|
| I – Centro e Periferia | Centro, Agronômica, Trindade, Saco Grande / João Paulo, Santa Mônica, Itacorubi, Córrego Grande, Pantanal, Costeira, Saco dos Limões, Monte Verde e José Mendes. | 41 |
| II – Continente | Estreito, Canto, Balneário, Coloninha, Jardim Atlântico, Monte Cristo, Capoeiras, Bom Abrigo, Abraão, Itaguaçu e Coqueiros. | 26 |
| III - Interior da Ilha | Santo Antônio de Lisboa, Ratoles, Canasvieiras, Cachoeira do Bom Jesus, Ingleses do Rio Vermelho, São João do Rio Vermelho, Barra da Lagoa, Lagoa, Campeche, Pantano do Sul e Ribeirão da Ilha | 33 |